

RECUPERO PREGRESSO DIVISIONE – 2.E

DISPENSE DOCFA 3

RECUPERO PREGRESSO DIVISIONE – 2.E

In questa variazione di devono eseguire i seguenti mutamenti dell'unità immobiliare:

- si deve preallineare la precedente variazione per frazionamento. Tenendo conto che l'unità immobiliare in oggetto derivava da una u.i.u. frazionata in tre nuove unità e che gli si attribui il sub. 6 mentre alle altre unità i sub. 5 e 7 per poi essere intestate ad altre proprietà.


| Quadro B Denuncia di Variazione | | | | | | | | |
|-----------------------------------|---|-------------|---------------------------|----|----------|-------------------------------|----|-------------|
| Tipo Mappale n. | del | Unita' | a destinazione ordinaria | n. | 2 | Unita' in soppressione | n. | 1 |
| | | | speciale e particolare | n. | | in variazione | n. | |
| | | | beni comuni non censibili | n. | | in costituzione | n. | 2 |
| Causali: | divisione realizzata il 01/01/2000 | | | | | | | |
| Documenti allegati: | Mod. 1N parte I | n. 1 | Mod. 2N parte I | n. | | planimetrie | | n. 2 |
| | Mod. 1N parte II | n. 2 | Mod. 2N parte II | n. | | pagine elaborato planimetrico | | n. |
| Preallineamento | Volture | n. | Variazioni | n. | 1 | Accatastamenti | | n. |
| | Unita' afferenti con intestati | n. | Unita' afferenti | n. | | | | |

| Quadro U Unità Immobiliari | | | | | | | | | | | | | | | | | |
|------------------------------|------------------|----------|-----------|-----------|--------------------------|----------|------|--------|------------------------------|------------|------------|----------|----------|--------------|-----------------|-----------|-----------|
| Riferimenti Catastali | | | | | Utilità Comuni Censibili | | | | Dati di Classamento Proposti | | | | | | | | |
| N. | Part. spec. | Oper. | Sez. | Foglio | Particella Sub. | Op. | Sez. | Foglio | Particella Sub. | Z.C. | Cat. | Cl. | Cons. | Superf. cat. | Rendita € | 1N/2N | Plan. |
| | Indirizzo | | | | | | | | | | Piano | | | Scala | Interno | Lotto | Edificio |
| 1 | | S | | 10 | 10 | 6 | | | | | | | | | | | |
| 2 | VIA DOCFA | C | 10 | 10 | 501 | | | | | 006 | A/2 | 6 | 9 | 204 | 1.464,16 | SI | SI |
| | | | | | | | | | | | T | | | 1 | | | |
| 3 | VIA DOCFA | C | 10 | 10 | 502 | | | | | 006 | A/2 | 6 | 9 | 204 | 1.464,16 | SI | SI |
| | | | | | | | | | | | T | | | 2 | | | |

| Quadro D Note Relative al Documento e Relazione Tecnica |
|---|
| |

Occorre presentare:

| Documento | SI | NO | Copie | Note |
|---|----|----|----------|--|
| Versamento | ✓ | — | | Allegare la ricevuta per l'Ufficio |
| Modello D1 | ✓ | — | 2 | |
| Modello 1N parte I | ✓ | — | 2 | |
| Modello 1N parte II | ✓ | — | 2 | |
| Modello 2N parte I | — | — | | |
| Modello 2N parte II | — | — | | |
| Preallineamento | ✓ | — | 2 | |
| Modello richiesta subalterni | — | — | | |
| Tipo Mappale | ✓ | — | | Allegare la copia originale rilasciata dal Catasto Terreni nel caso in cui vi siano modifiche alla mappa catastale |
| Planimetria | ✓ | — | | |
| Elaborato Planimetrico ed Elenco subalterni | — | — | | Nei casi in cui sono previsti (art. 7 Circ. n. 9 prot. 69262 del 26.11.2001) |
| Certificati o documenti giustificativi | — | — | | |
| Fotografie | — | — | | |



RECUPERO PREGRESSO DIVISIONE – 2.E

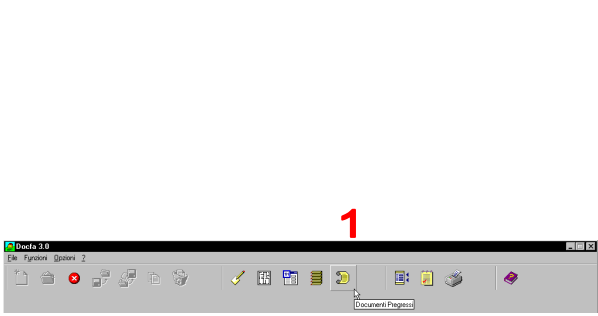
DOCUMENTO DI PREALLINEAMENTO

| Quadro B Denuncia di Variazione | | | |
|---|--------------------------------------|---------------------------|----------|
| Tipo Mappale n. del | Numero Protocollo 3333 | Unita' in soppressione n. | 1 |
| | Data Presentazione 15/08/1964 | in variazione n. | |
| Causali: divisione realizzata il 15/08/1964 | Beni comuni non censibili n. | in costituzione n. | 3 |

| Quadro U Unita' Immobiliari | | | | | | | | | | | | | | | |
|-------------------------------|-----------------------|------------|--------|-----------------|---------------------------|--------|-----------------|------|------------------------------|-----------|--------------------|---------|-----------------|-------|----------------|
| Riferimenti Catastali | | | | | Utilita' Comuni Censibili | | | | Dati di Classamento Proposti | | | | | | |
| N. | Part. spec. Indirizzo | Oper. Sez. | Foglio | Particella Sub. | Op. Sez. | Foglio | Particella Sub. | Z.C. | Cat. Piano | Cl. Cons. | Superf. cat. Scala | Interno | Rendita € Lotto | 1N/2N | Plan. Edificio |
| 1 | | S | 10 | 10 | 4 | | | | | | | | | | |
| 2 | VIA DOCFA | C | 10 | 10 | 5 | | | | F/4 T | | | | 1 | | |
| 3 | VIA DOCFA | C | 10 | 10 | 6 | | | | T | | | | 2 | | |
| 4 | VIA DOCFA | C | 10 | 10 | 7 | | | | T | | | | 3 | | |

| Quadro D Note Relative al Documento e Relazione Tecnica | |
|---|--|
| | |

— PROCEDURA DI PREALLINEAMENTO —



1 Selezionare **Documenti Progressi**

Dichiarazione numero documenti

Nuove Costruzioni:

Variazioni: **2**

Unità afferenti:

Unità afferenti con intestati:


Volture:

OK **3**

Annulla

2 Su Variazioni inserire **1**

3 Premere **OK**



RECUPERO PREGRESSO DIVISIONE – 2.E

4 Premere OK


5 Inserire il protocollo e la data
6 Selezionare 1 Variazione Planimetrica => a) divisione e OK
7 Inserire 1 in soppressione e 3 in costituzione
8 Premere OK

9 Selezionare **Costituita**
10 Inserire gli identificativi dell'unità immobiliare
11 Premere OK

12 Selezionare **Costituita**
13 Inserire gli identificativi dell'unità immobiliare
14 Segnare i dati di classamento => u. in coso...
15 Premere OK

16 Selezionare **Costituita**
17 Inserire gli identificativi dell'unità immobiliare
18 Premere OK

19 Selezionare **Costituita**
20 Inserire gli identificativi dell'unità immobiliare
21 Premere OK



RECUPERO PREGRESSO DIVISIONE – 2.E

Dialog box titled "Note Relative al Documento e Relazione Tecnica". It features a large empty text area for notes. A "Pulisci" button is located at the top right. At the bottom, there are "OK", "Annulla", and "2" buttons.

22 Premere **OK**

Dialog box titled "Selezione Documenti". It contains a table with the following data:

| Documento | Protocollo | Data presentazione | Data efficacia |
|--------------|------------|--------------------|----------------|
| Variazione 1 | 003333 | 15/06/1964 | |

Below the table, there is a "Mod. D1" field with the value "1" and a "Modello D Selezionato n." field with the value "1". A "Totali:" field shows "n". There are also "Sez", "Fgl", "Particella", and "Sub" fields. A list on the left includes "Desc. Generale", "Unità Immobiliari", and "Annotazioni". At the bottom, there are "OK", "Chiudi", "Cancella goc.", "Ispersis doc.", and "2" buttons.

23 Premere **Chiudi**

